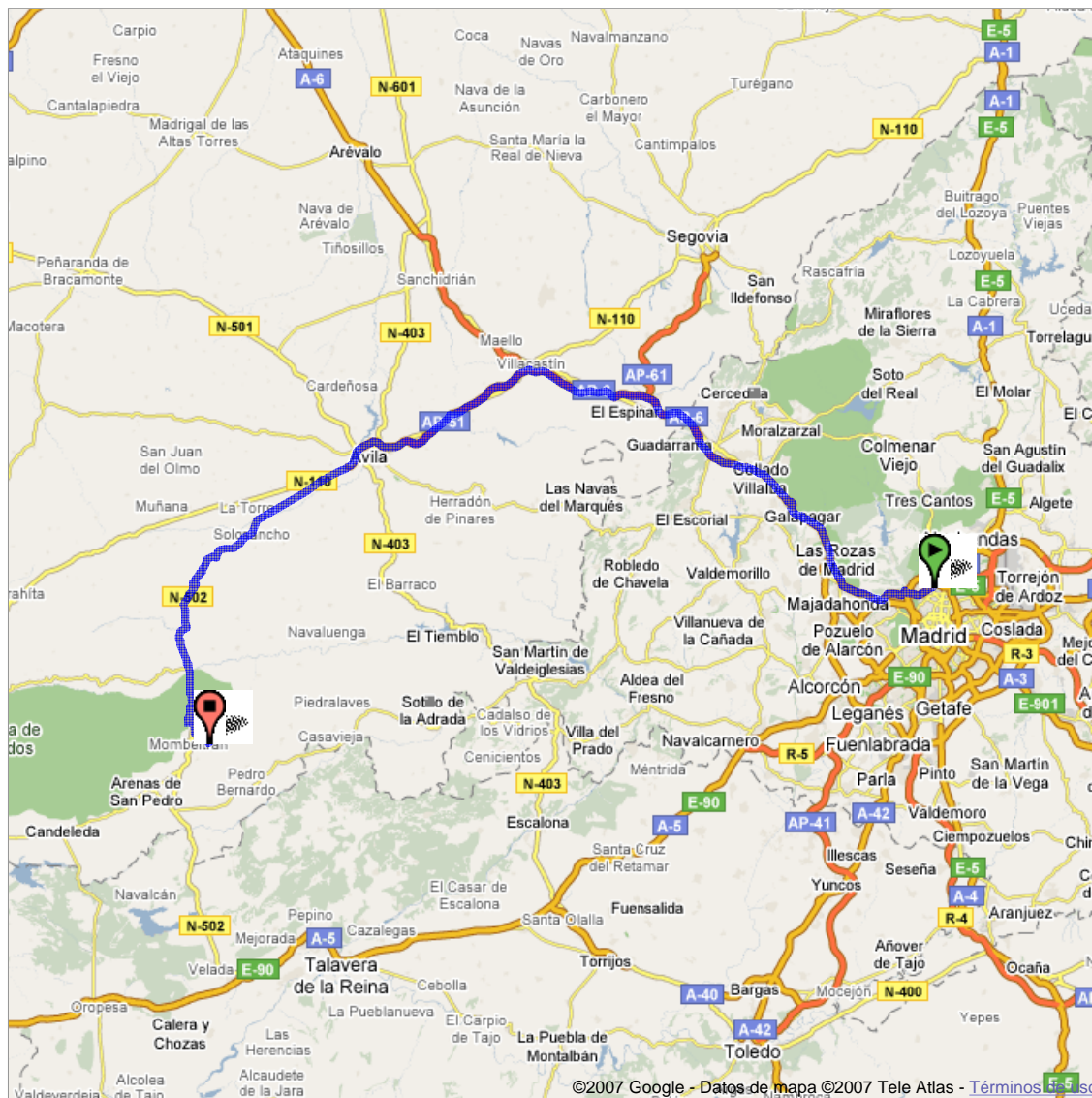




Inicio **Madrid**
Avenida de la Ilustración, 28029,
Madrid

Fin **Posada Real De Esquiladores**
C/ Esquiladores 1, 05412 San
Esteban Del Valle

Distancia **177 km – aprox. 2h 13 min**





Madrid

Avenida de la Ilustración, 28029, Madrid

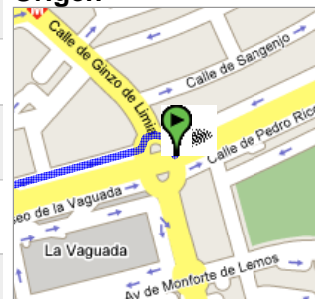
En 177 km – aprox. 2h 13 min
coche:

	1. Continúa hacia el norte en Glorieta de Las Reales Academias hacia Calle de Santiago de Compostela	0.1 km
➔	2. Gira a la derecha en Calle de Santiago de Compostela	0.6 km 1 min
➔	3. Gira a la derecha en Glorieta de José Francisco de la Isla	63 m
⬅	4. Gira a la izquierda para continuar por Glorieta de José Francisco de la Isla	44 m
➔	5. Gira a la derecha en Av de la Ilustración/M-30	3.2 km 2 min
	6. Toma la salida 25 para incorporarte a Autopista M-40/M-40 en dirección A-6/A Coruña/A-5/R-5/A-42/A-4	4.6 km 4 min
	7. Toma la salida 46 para incorporarte a A-6 en dirección A Coruña	30.7 km 18 min
	8. Sigue por AP-6 (indicaciones para A Coruña) Carretera parcialmente con peajes	39.1 km 21 min
	9. Toma la salida 81 hacia AP-51 , en dirección N-110/Villacastín/Ávila/Segovia Carretera con peajes	0.8 km 1 min
⬅	10. En la bifurcación, mantente a la izquierda ; sigue las indicaciones para AP-51/Ávila e incorpórate a AP-51 Carretera parcialmente con peajes	23.2 km 13 min
	11. Sigue por A-51 (indicaciones para N-110/N-403/Valladolid/N-501/Salamanca/Toledo/Plasencia)	9.3 km 7 min
	12. Sigue por N-110	0.5 km
➔	13. Gira a la derecha hacia N-110	16 m
⬅	14. Gira a la izquierda hacia N-110	14 m
⬅	15. Gira a la izquierda hacia N-110	21 m
➔	16. Gira a la derecha en N-110	0.4 km
➔	17. Gira a la derecha hacia N-110	26 m
⬅	18. Gira a la izquierda hacia N-110	7 m
⬅	19. Gira a la izquierda hacia N-110	16 m
➔	20. Gira a la derecha en N-110	0.6 km
➔	21. Gira a la derecha en AV-P-601	16 m
⬅	22. Gira a la izquierda para continuar por AV-P-601	17 m
⬅	23. Gira a la izquierda para continuar por AV-P-601	19 m
➔	24. Gira a la derecha en N-110	0.5 km
➔	25. Gira a la derecha hacia N-110	28 m
⬅	26. Gira a la izquierda hacia N-110	29 m
➔	27. Gira a la derecha en N-110	1.2 km 1 min
➔	28. Gira ligeramente a la derecha hacia N-110	22 m
⬅	29. Gira a la izquierda hacia N-110	25 m
➔	30. Gira a la derecha en N-110	0.4 km
⬅	31. Gira a la izquierda en N-502/Carretera de Ávila a Arenas de San Pedro	1.0 km 2 min
➔	32. Gira a la derecha hacia N-502/Carretera de Ávila a Arenas de San Pedro	33 m
⬅	33. Gira a la izquierda hacia N-502/Carretera de Ávila a Arenas de San Pedro	9 m

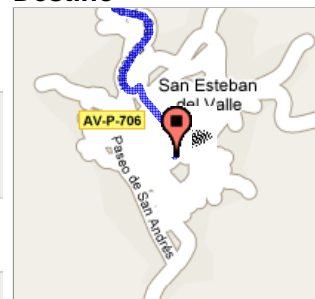
Visión general



Origen




Destino



Datos de mapa ©2007 Tele A

➔	34. Gira a la derecha en N-502/Carretera de Ávila a Arenas de San Pedro Continúa hacia N-502	5.1 km 4 min
➔	35. Gira a la derecha en AV-P-406/Carretera de Ávila a Talavera de la Reina	26 m
←	36. Gira a la izquierda para continuar por AV-P-406/Carretera de Ávila a Talavera de la Reina	21 m
➔	37. Gira a la derecha en N-502/Carretera de Ávila a Talavera de la Reina	6.3 km 5 min
	38. Continúa recto por N-502/Carretera de Ávila a Talavera de la Reina	2.5 km 3 min
➔	39. Gira ligeramente a la derecha en Carretera de Ávila a Talavera de la Reina	19 m
←	40. Gira a la izquierda para continuar por Carretera de Ávila a Talavera de la Reina	11.8 km 11 min
←	41. Gira a la izquierda en N-502/Carretera de Ávila a Talavera de la Reina	26.9 km 22 min
←	42. Gira a la izquierda para continuar por N-502/Carretera de Ávila a Talavera de la Reina	2.9 km 3 min
←	43. Gira a la izquierda en AV-P-706	1.9 km 3 min
←	44. Gira ligeramente a la izquierda para continuar en AV-P-706	58 m
←	45. Gira ligeramente a la izquierda para continuar en AV-P-706	2.2 km 2 min
←	46. Gira a la izquierda en AV-913/AV-P-706	0.8 km 1 min
←	47. Gira a la izquierda en AV-913/Plaza del Calvo Sotelo	35 m
➔	48. Gira a la derecha en Calle de San Pedro Bautista	0.2 km 1 min
➔	49. Gira a la derecha en Calle de los Esquiladores	47 m

 **Posada Real De Esquiladores**
C/ Esquiladores 1, 05412 San Esteban Del Valle

Estas indicaciones se ofrecen sólo a modo de planificación. Es posible que las obras, el tráfico u otros factores hagan variar el estado de las carreteras respecto a los resultados del mapa.

Datos de mapa ©2007 Tele Atlas