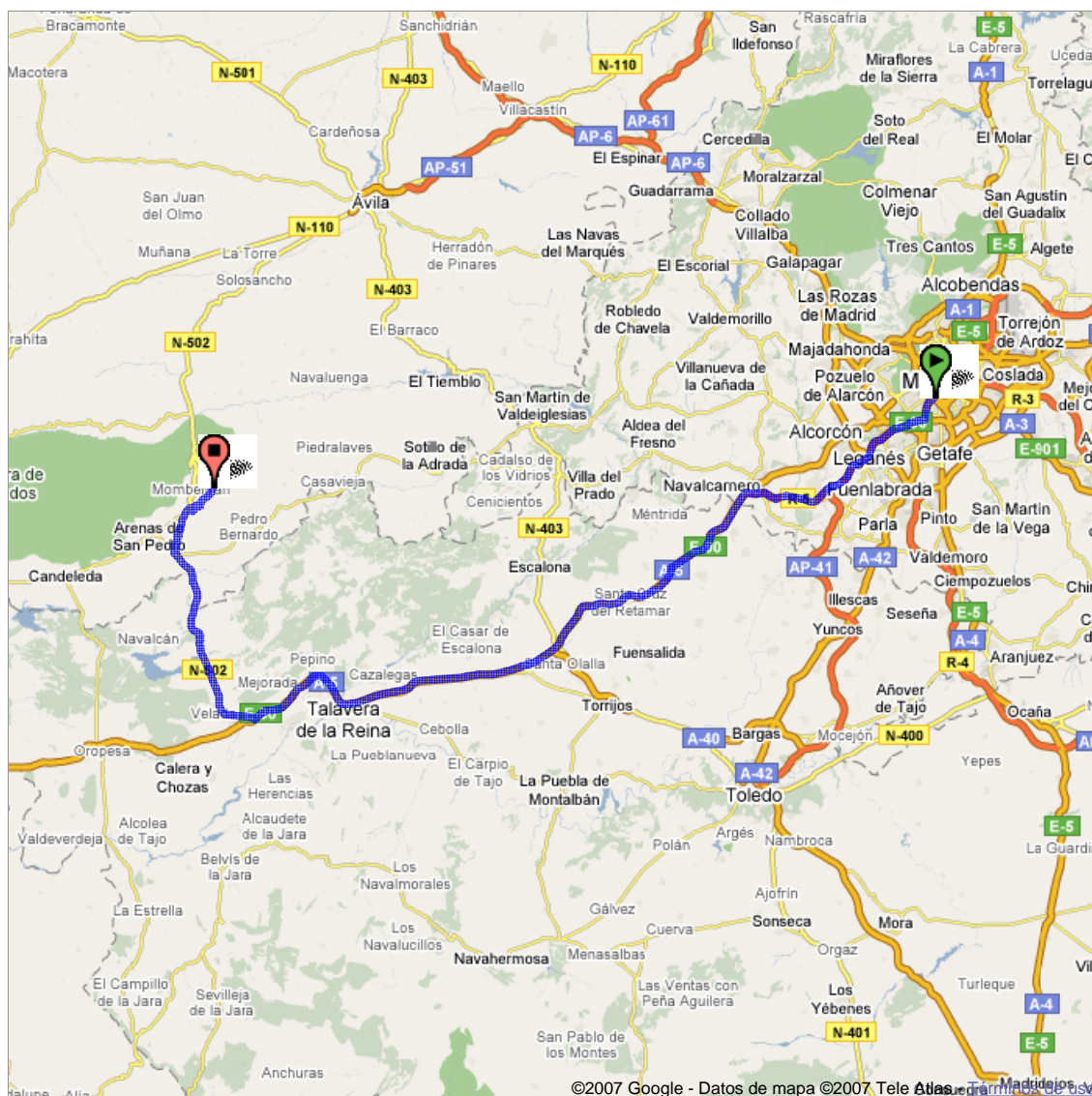




Inicio **Paseo de Santa María de la Cabeza/Puente de Praga**  
Fin **POSADA REAL DE ESQUILADORES**

Notas Ruta calculada desde la M-30 de Madrid

Distancia **174 km** – aprox. **2h 5 min**



## Paseo de Santa María de la Cabeza/Puente de Praga

En coche: 174 km – aprox. 2h 5 min

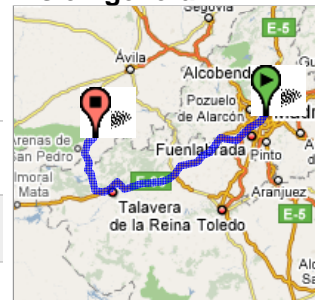
1. Continúa hacia el suroeste por <b>Paseo de Santa María de la Cabeza</b>	1.6 km 2 min
2. Sigue por <b>A-42</b>	1.9 km 2 min
3. Toma la salida <b>6</b> para incorporarte a <b>E-90/Autopista M-40/M-40</b> en dirección <b>R-5</b>	1.5 km 1 min
 4. Gira ligeramente a la <b>derecha</b> en <b>R-5</b> (indicaciones para <b>Leganés/Via Lusitana/R-5/Badajoz</b> ) <b>Carretera parcialmente con peajes</b>	30.9 km 18 min
5. Tome la salida en dirección <b>A-5</b> . <b>Carretera parcialmente con peajes</b>	91.8 km 55 min
6. Toma la salida <b>123</b> hacia <b>N-502</b> , en dirección <b>Ávila/Talavera</b>	0.3 km
 7. Gira ligeramente a la <b>derecha</b> en <b>N-502/Carretera de Ávila a Talavera de la Reina/N-Va</b>	0.3 km
 8. Gira ligeramente a la <b>derecha</b> en <b>N-502/Carretera de Ávila a Talavera de la Reina</b> (indicaciones para <b>Avila</b> )	30.5 km 27 min
 9. Gira a la <b>derecha</b> en <b>Carretera de Ávila a Talavera de la Reina</b>	32 m
 10. Gira a la <b>izquierda</b> para continuar por <b>Carretera de Ávila a Talavera de la Reina</b>	32 m
 11. Gira a la <b>derecha</b> en <b>N-502/Carretera de Ávila a Talavera de la Reina</b>	0.5 km 1 min
 12. Gira a la <b>derecha</b> en <b>Carretera de Ávila a Talavera de la Reina</b>	86 m
 13. Gira a la <b>derecha</b> en <b>N-502/Carretera de Ávila a Talavera de la Reina/CL-501</b>	0.6 km 1 min
 14. Gira a la <b>derecha</b> en <b>N-502/Carretera de Ávila a Talavera de la Reina</b>	7.5 km 7 min
 15. Gira a la <b>derecha</b> en <b>AV-P-706</b>	1.8 km 2 min
 16. Gira a la <b>izquierda</b> para continuar por <b>AV-P-706</b>	0.7 km 1 min
 17. Gira a la <b>izquierda</b> en <b>AV-P-706/Calle del Mediodía</b>	0.2 km
 18. Gira ligeramente a la <b>izquierda</b> en <b>AV-P-706</b>	0.2 km
 19. Gira a la <b>izquierda</b> para continuar por <b>AV-P-706</b>	0.2 km 1 min
 20. Gira ligeramente a la <b>derecha</b> para continuar por <b>AV-P-706</b>	3.1 km 3 min
 21. Gira ligeramente a la <b>izquierda</b> en <b>AV-P-706/Paseo de San Andrés</b>	0.2 km
 22. Gira a la <b>derecha</b> en <b>Calle de los Mártires de la Cruzada</b>	0.2 km
 23. Gira ligeramente a la <b>izquierda</b> para continuar en <b>Calle de los Mártires de la Cruzada</b>	56 m
 24. Gira a la <b>izquierda</b> para continuar por <b>Calle de los Mártires de la Cruzada</b>	24 m

## POSADA REAL DE ESQUILADORES

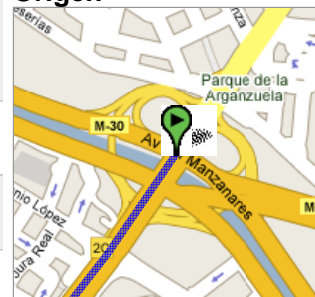
Estas indicaciones se ofrecen sólo a modo de planificación. Es posible que las obras, el tráfico u otros factores hagan variar el estado de las carreteras respecto a los resultados del mapa.

Datos de mapa ©2007 Tele Atlas

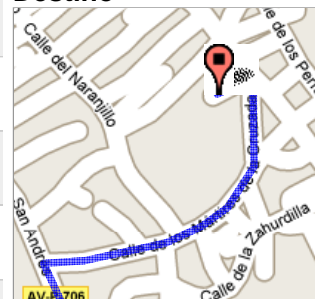
## Visión general



## Origen



## Destino



Datos de mapa ©2007 Tele Atlas